


MİP

BALIKESİR İLİ, DURSUNBEY İLÇESİ
121-D-18-B PAFTA
BOZYOKUŞ MAHALLESİ, 125 ADA – 1 PARSELE AİT

1/5000 ÖLÇEKLİ NAZIM İMAR PLANI DEĞİŞİKLİĞİ

GÖSTERİM

SINIRLAR



PLAN DEĞİŞİKLİĞİ ONAMA SINIRI

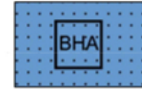


MÜLKİYET SINIRI

KENTSEL ÇALIŞMA ALANLARI



KAMU HİZMET ALANI



BELEDİYE HİZMET ALANI

AÇIK VE YEŞİL ALANLAR



PARK VE YEŞİL ALAN

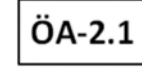
TEKNİK ALTYAPI

ULAŞIM - KARAYOLLARI



İKİNCİ DERECE YOL

AFET TEHLİKELİ ALANLAR



ÖNLEMLİ ALAN 2.1



Ö: 1/5000

PLAN NOTLARI:

*PLANLAMA ALANI; BALIKESİR İLİ, DURSUNBEY İLÇESİ, BOZYOKUŞ MAHALLESİ, 125 ADA – 1 PARSELE KAPSAMAKTADIR.

*PLANLAMA ALANINI KAPSAYACAK ŞEKİLDE HAZIRLANAN 07.03.2016 TARİHİNDE ÇEVRE VE ŞEHİRCİLİK İL MÜDÜRLÜĞÜ TARAFINDAN ONANAN BALIKESİR İLİ DURSUNBEY İLÇESİ TOPLAM 715,26 HEKTARLIK ALANIN İMAR PLANINA ESAS MİKROBÖLGELEME ETÜD RAPORUNA UYULACAKTIR.

*LEJANT HÜKÜMLERİ VE PLAN NOTLARINDA YER ALMAYAN KONULAR HAKKINDA "DURSUNBEY İLÇESİ 1/5000 ÖLÇEKLİ REVİZYON+İLAVE NAZIM İMAR PLANI", "PLANLI ALANLAR İMAR YÖNETMELİĞİ", "MEKANSAL PLANLAR YAPIM YÖNETMELİĞİ", "3194 SAYILI İMAR KANUNU" VE İLGİLİ YÖNETMELİK HÜKÜMLERİ GEÇERLİDİR.